



RANDONNÉE

PATRIMOINE

OÙ  
MANGER ?



DOMAINE  
SKIABLE

# GUIDE PRATIQUE

2018/2019



NATURE



formiguères  
1500 - 2400 m

# BIENVENUE À FORMIGUÈRES !



Situé dans les Pyrénées au cœur du Capcir, Formiguères vous accueille toute l'année pour vous faire découvrir son cadre naturel préservé.

La station de ski rythme la saison hivernale avec ses 180 hectares de domaine skiable et ses circuits de ski de randonnée, raquettes, ski de fond...

L'été, ce sont les randonneurs, trailers ou encore cyclistes qui se partagent le massif montagneux et ces nombreux lacs et étangs naturels d'altitude.

Au centre de toutes ces activités, le village de Formiguères met tout en œuvre pour rendre votre séjour inoubliable : commerces, services pratiques, animations, informations...

**Toutes les infos pratiques pour votre séjour sont dans ce guide et pour en savoir plus, rendez-vous [www.formigueres.fr](http://www.formigueres.fr).**



POINT INFO TOURISME : Tél. +33 (0)4 68 04 47 35

E-mail : [tourisme@formigueres.fr](mailto:tourisme@formigueres.fr)

# SOMMAIRE



formiguères  
1900 - 2000



## SE REPÉRER À FORMIGUÈRES

Plan large des principaux sites

PAGES 4 > 5



## LA STATION DE SKI

Forfaits, services, restauration, navettes

PAGES 6 > 11



## AUTOUR DU SKI

Ski de fond, raquettes, ski de randonnées

PAGES 12 > 13



## LES SITES NATURELS

Le lac de l'Olive, les vallées, les Camporells

PAGES 14 > 17



## PLAN DE FORMIGUÈRES

Avec les principaux points de repères

PAGES 18 > 19



## BONNES ADRESSES

Commerces, artisans et hébergeurs

PAGES 20 > 23



## LE PATRIMOINE

Les monuments et sentiers découverte

PAGES 24 > 25



## EN PLUS DE FORMIGUÈRES

Les activités classées par thèmes

PAGES 26 > 31



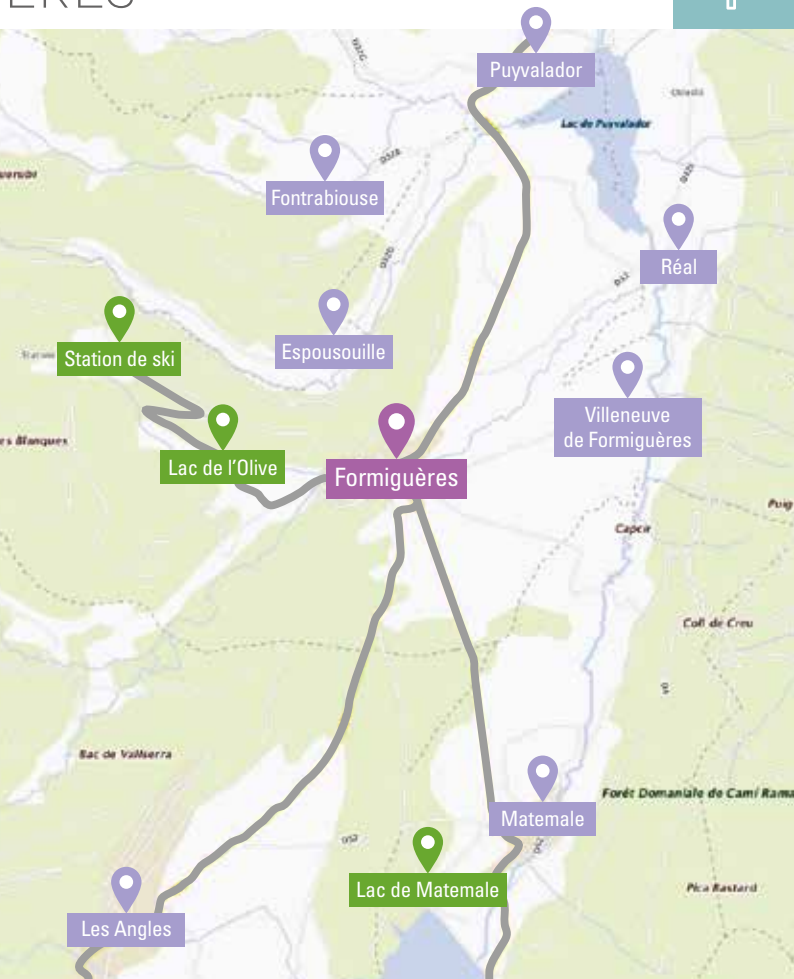
# SE REPÉRER À FORMIGUÈRES



**POINT INFO TOURISME :**


Tél. +33 (0)4 68 04 47 35 | [tourisme@formigueres.fr](mailto:tourisme@formigueres.fr)







# LA STATION DE SKI



## LE DOMAINE SKIABLE

- 180 ha de domaine skiable freestyle sécurisé entre les arbres
- 25 km de pistes. 70 canons à neige.
- 19 pistes de ski alpin : 1 noire, 9 rouges, 6 bleues, 3 vertes
- Espace débutant au pied des pistes
- 1 snowpark, 1 boardercross, 1 espace freestyle, 1 piste à bosses
- 2 télésièges de 4 places, 4 téléskis, 1 tapis roulant
- Piste de luge gratuite
- 3 Itinéraires ski de randonnée
- Altitude : 1 750 m / 2 400 m





# LES FORFAITS



**LA SKICARD :** Finis les forfaits jetables, prenez une SkiCard ! Pour 2€, elle est réutilisable sur plusieurs saisons et vous la créditez librement. Elle est offerte avec les forfaits semaine et saison.



## WWW.FORMIGUERES.FR

- Webcams, météo, état des pistes.
- Activités, agenda, animations
- Réservez votre hébergement
- Achetez vos forfaits et plus encore.

## OÙ ACHETER VOS FORFAITS ?

**1 • Sur formigueres.fr :** Achetez vos forfaits ou rechargez vos SkiCard en ligne !

### **2 • Sur les automates**

2 automates sont à votre disposition :

- au Point Info Tourisme à côté de la mairie (voir p. 21)
- au pied de la station à côté des guichets

### **3 • Aux guichets de la station**

Plusieurs guichets sont ouverts en bas de la station. Groupes et scolaires, le passage aux guichets est obligatoire.

**FORFAITS  
HORAIRES**  
**FORFAITS  
JOURNÉES**  
**FORFAITS  
SEMAINE**



**STATION DE FORMIGUERES : Tél. +33 (0)4 68 04 43 75**

**E-mail : station@formigueres.fr**



# LES SERVICES STATION



## L'ÉCOLE DE SKI

Cours individuels et collectifs, sorties en ski de randonnée, raquettes, descentes aux flambeaux...  
[www.esf.formigueres.com](http://www.esf.formigueres.com)  
+33 (0)4 68 30 96 94  
[esf-formigueres@wanadoo.fr](mailto:esf-formigueres@wanadoo.fr)

## LOCATION DE MATÉRIEL

2 magasins vous accueillent au pied des pistes :  
La boutique du ski : +33 (0)4 68 04 44 25  
Skiset : [www.skiset.com](http://www.skiset.com) - +33 (0)4 68 04 40 15  
Liste des magasins situés dans le village en p. 21.



## SKI CLUB

Initiations, entraînements, stages et compétitions à l'année.  
<http://skiclub.formigueres.free.fr/>  
[skiclubformigueres@orange.fr](mailto:skiclubformigueres@orange.fr)



Connexion Wi-fi ouverte  
disponible en bas des pistes.




Navettes gratuites pendant les  
vacances scolaires. Voir p. 10





## OÙ MANGER ?



### RESTAURANT LA CALMAZEILLE

Situé au bas de la station. Une cuisine « maison » avec des produits de saison. Grande salle intérieure avec feu de cheminée ou terrasse pour les journées ensoleillées.

### SNACK LA CALMAZEILLE

Au pied des pistes, snack ouvert à toute heure de la journée, avec salle intérieure et terrasse : sandwiches, paninis, frites, viennoiseries et formule petit déjeuner.



### FOOD TRUCK SNOWLICIOUS

Située en haut des pistes, la Snowlicious est une dameuse reconvertie en Food Truck. A la carte, une sélection de burgers, sandwichs et hot-dog dont les produits sont 100% locaux.



- Salle Hors sac au pied des pistes pour vous restaurer au chaud.
- Aires de pique-nique aménagées sur plusieurs points de la station.



**RESTAURANTS STATION :**  
Tél. +33 (0)4 68 04 47 35  
[restauration@formiguères.fr](mailto:restauration@formiguères.fr)



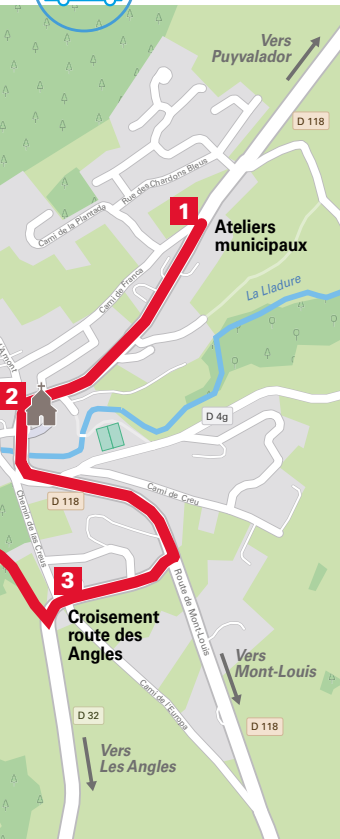
# NAVETTES GRATUITES

Pendant les vacances scolaires en hiver, un service de navettes gratuites est disponible pour relier le village à la station. Un départ toutes les 30 minutes !



POINT INFO TOURISME : Tél. +33 (0)4 68 04 47 35

E-mail : [tourisme@formigueres.fr](mailto:tourisme@formigueres.fr) | [www.formigueres.fr](http://www.formigueres.fr)



## HORAIRES

ATELIERS MUNICIPAUX	PONT DE LA CITADELLE	STATION DE SKI
Départ	Départ	Retour
8h30	8h30	8h45
9h00	9h00	9h15
9h30	9h30	9h45
10h00	10h00	10h15
10h30	10h30	10h45
11h00	11h00	11h15
12h30	12h30	12h45
13h00	13h00	13h15
13h30	13h30	13h45
14h00	14h00	14h15
14h30	14h30	
		15h30
15h45	15h45	16h00
16h15	16h15	16h30
16h45	16h45	17h00
17h15	17h15	17h30

### ARRÊTS NAVETTE N°1 :

- 1 Ateliers municipaux
- 2 Place de l'église
- 3 Croisement route des Angles
- 4 Lac de l'Olive
- 5 Station de ski

### ARRÊTS NAVETTE N°2 :

- 1 Pont de la Citadelle
- 2 Rue Andorre
- 3 Camping La Devèze
- 4 Lac de l'Olive
- 5 Station de ski





# AUTOUR DU SKI



## LE SKI DE FOND

Au cœur du Capcir, plus de 110 km de pistes de ski de fond s'offrent à vous. Carte des pistes et forfaits en vente au Point Info Tourisme. Renseignements auprès de la Maison du Capcir : Col de la Quillane 66210 La Llagonne  
Tél. +33 (0)4 68 04 49 86  
[www.capcir-nordique.com](http://www.capcir-nordique.com)



## LES JEUDIS DE FORMIGUÈRES

Tous les jeudis des vacances scolaires : feux d'artifice, descente aux flambeaux, concerts, mascottes Floc i Neu, apéro tapas...



## ACTIVITÉS PARTENAIRES

Canyoning en eaux chaudes, balade en chiens de traîneaux, biathlon laser, laser game : voir p. 28 et sur [www.formigueres.fr](http://www.formigueres.fr)



## LE SKI DE RANDONNÉE

3 itinéraires de ski de randonnée balisés et sécurisés et adaptés à tous niveaux sont accessibles depuis le domaine skiable de Formiguères.

Plan des itinéraires disponible au Point Info Tourisme ou sur [www.formigueres.fr](http://www.formigueres.fr)

Renseignements auprès de l'ESF :

Tél. +33 (0)4 68 30 96 94

[esf-formigueres@wanadoo.fr](mailto:esf-formigueres@wanadoo.fr)

+ Des journées d'initiation et de test sont organisées régulièrement.



**Le BLOG** : Conseils pratiques, astuces, tutos, traces GPS...

[www.formigueres.fr](http://www.formigueres.fr) et [rando-ski-pyrenees.com](http://rando-ski-pyrenees.com)



## LES RANDONNÉES RAQUETTES

Sentiers balisés et sécurisés au cœur du domaine skiable jusqu'au Camporells.

Les télésièges sont ouverts aux randonneurs à partir 8h45, 7/7 jours durant la saison d'hiver.

Plan des pistes au Point d'accueil ou sur Internet.



**POINT INFO TOURISME** : Tél. +33 (0)4 68 04 47 35

E-mail : [tourisme@formigueres.fr](mailto:tourisme@formigueres.fr) | [www.formigueres.fr](http://www.formigueres.fr)



# LES SITES NATURELS



## EN HIVER

### LE SKI DE FOND

En hiver, c'est le point de départ de nombreuses pistes de ski de fond.



### LA VOIE BLANCHE

De Formiguères à Matemale. Sentier piéton, raquettes, ski de fond, chevaux et fat-bike. Accès gratuit.



**RENSEIGNEMENTS AUPRÈS DE LA MAISON DU CAPCIR :**  
Col de la Quillane - 66210 LA LLAGONE  
Tél. +33 (0)4 68 04 49 86 | [www.capcir-pyrenees.com](http://www.capcir-pyrenees.com)  
Carte des pistes, topo et forfaits en vente au Point Info Tourisme.



Navettes gratuites pendant les vacances scolaires. Voir p. 10.

# LE LAC DE L'OLIVE



**EN ÉTÉ**

## LA PÊCHE TOURISTIQUE

Plan d'eau de 1<sup>ère</sup> catégorie situé à plus de 1 000 m. d'altitude, la pêche est autorisée tous les jours en été à partir de 9h. Carte de pêche obligatoire.

Concours de pêche les 14 juillet et 15 août. Inscription sur place, grillade offerte aux participants. Retrouvez sur place : guide de pêche gratuit, location de matériel, vente d'appâts et permis à la journée.



## LE SENTIER D'INTERPRÉTATION DU CAPCIR

Partez à la découverte du plateau du Capcir : à 1 500 mètres d'altitude, il est le plus haut plateau habité d'Europe. Départ du Lac de l'Olive. Durée moyenne : 1h30. Difficulté : facile. Plan gratuit au Lac de l'Olive, au Point Info Tourisme et téléchargeable sur Internet.



**Services sur place : buvette, aire de pique-nique et barbecue.**



**ASSOCIATION LOISIRS ET CULTURE :**

Tél. +33 (0)4 68 04 37 58 | [animationformigueres@orange.fr](mailto:animationformigueres@orange.fr)



## LES VALLÉES



### LA VALLÉE DU GALBE

Cette vallée tient son nom de la rivière que la traverse. Entre les Camporells et Espousouille, découvrez la flore des Pyrénées dans un milieu sauvage et préservé.



#### Les Peyres Escrites Espousouille

Dalles gravées de l'ère néolithique. Informations au Point Info Tourisme.



### LA VALLÉE DE LA LLADURE

Cette vallée, comprise entre les Camporells et les Angles, tient son nom de la rivière qui relie les lacs des Camporells et de Balcère et qui traverse Formiguères.



#### Le lac de Balcère Les Angles

Lac situé à 1 770 m. d'altitude, lieu de pêche et de promenade.  
[www.lesangles.com](http://www.lesangles.com)





# LES LACS DES CAMPORELLS



## SITE CLASSÉ

A 2 240 m. d'altitude, il est l'une des plus belles cartes postales des Pyrénées. Hiver comme été, la station de ski est le point de départ des sentiers de randonnée.

## À FAIRE

### Randonnées (été/hiver) :

Les Pics Peric, Le Mortier, La Muntanyeta, le Puig de la Portella Gran...

### Rando VTT :

Topoguide **Les Pyrénées Catalanes en VTT** à l'achat au refuge et au Point Info Tourisme.

### Pêche à la mouche :

Parcours No Kill 1<sup>ère</sup> catégorie.  
Carte de pêche obligatoire.  
Tél. +33 (0)4 68 66 88 38  
[www.peche66.org](http://www.peche66.org)



## LE REFUGE

Restauration à toute heure et possibilité de dormir au refuge (sur réservation). Bivouac autorisé.  
**Horaires :** Refuge gardé de juin à octobre et pendant les vacances de Noël et de février. Ouverture hors saison sur réservation.

**Tél. 06 82 12 99 22**

[www.refugedescamporells.com](http://www.refugedescamporells.com)



## POINT INFO TOURISME :

Tél. +33 (0)4 68 04 47 35 | [tourisme@formigueres.fr](mailto:tourisme@formigueres.fr)

Vente de topos et cartes. Liste des guides et accompagnateurs randonnées.



# PLAN DE FORMIGUÈRES

## LÉGENDE

- Mairie
- Eglise
- Point Info Tourisme
- Distributeur
- Salle des associations
- Espace multisports
- Cimetière
- Gendarmerie
- Parking
- Tri sélectif
- Hébergements professionnels (voir p. 22)
- Fermes (voir p. 23)
- Artisanat (voir p. 23)







# BONNES ADRESSES



# LES COMMERCES



## LES COMMERCES DU CENTRE



- |    |  |                |
|----|--|----------------|
| 1  | <b>Agence Postale</b>                                | 04 68 04 40 00 |
| 2  | <b>Proxi</b> Superette - Point chaud                 | 04 68 04 39 50 |
| 3  | <b>Le Pain de Papou</b> Boulangerie                  | 04 68 04 44 96 |
| 4  | <b>Formi'Croc</b> Restauration rapide                | 06 73 62 58 77 |
| 5  | <b>Tabac / Presse / Loto</b>                         | 04 68 04 37 39 |
| 6  | <b>Le Baroque et Champi</b> Bar, tapas, concert      | 06 44 00 51 31 |
| 7  | <b>Le Carcanet</b> Pub                               | 04 68 04 33 25 |
| 8  | <b>Chez Yannick</b> Boucherie                        | 04 68 04 41 43 |
| 9  | <b>Le Relais du Galbe</b> Bar                        | 04 68 04 40 06 |
| 10 | <b>SkiSet</b> Achat / Location de matériel           | 04 68 04 40 06 |
| 11 | <b>La Tapenade</b> Restaurant / Pizzeria             | 04 68 04 35 10 |
| 12 | <b>Skimium Big Montana</b> Achat / Location matériel | 04 68 30 12 75 |
| 13 | <b>Vival</b> Superette                               | 04 68 30 19 62 |
| 14 | <b>Loisirs Passion</b> Achat / Location de matériel  | 04 68 04 37 47 |
| 15 | <b>Création Bois</b> Boutique, atelier               | 06 08 31 42 90 |



## POINT INFO TOURISME

- Médiathèque • WIFI gratuit • Distributeur de billets • Automate achat de forfaits ski Alpin

Vacances Scolaires hiver : ouvert 7j/7 - 9h-12h30

/ 15h30-18h30 + Pot d'accueil tous les lundis

Hors vacances scolaires : du mardi au samedi

9h-12h30 / 14h30-17h30

Tél. +33 (0)4 68 04 47 35 - [tourisme@formigueres.fr](mailto:tourisme@formigueres.fr)





# LES COMMERCES



## HÉBERGEURS PROFESSIONNELS (voir plan p. 18)

- |   |   |                                 |
|---|---|---------------------------------|
| 1 | <b>Picheyre</b> Hôtel / Restaurant            | 04 68 04 40 07                  |
| 2 | <b>Les 2 Lacs</b> Hôtel / Restaurant          | 04 68 04 11 11                  |
| 3 | <b>Chalet Pomme de Pin</b> Chambres d'hôtes   | 04 68 04 45 77                  |
| 4 | <b>La Dressere</b> Gîte                       | 04 68 04 46 45                  |
| 5 | <b>La Devèze</b> Camping                      | 04 68 04 66 73                  |
| 6 | <b>Les Isards</b> Centre accueil de groupes   | 06 51 23 84 14 / 06 34 20 67 61 |
| 7 | <b>Les Esplaneilles</b> Résidence de tourisme | 06 84 64 18 2                   |
| 8 | <b>L'Esquirol</b> Chambres d'hôtes            | 04 68 04 66 58 / 06 86 71 02 14 |
| 9 | <b>Chalet du Saoula</b> Chambres d'hôtes      | 04 68 04 57 33 / 06 71 01 28 20 |



## COMMERÇANTS ET LES ARTISANS

- |   |   |                |
|---|---|----------------|
| ● | <b>Garage Arnaud</b>                                    | 04 68 04 32 80 |
| ● | <b>Station-Service Dyneff</b>                           | 04 68 04 41 38 |
| ● | <b>A. Moulhiade</b> Electricité, Plomberie, Chauffage   | 06 81 62 21 97 |
| ● | <b>Artis'Pictor</b>                                     | 07 77 83 20 21 |
| ● | <b>Capcinoise de Nettoyage</b>                          | 04 68 04 38 95 |
| ● | <b>Capcir Bois</b> Bois de chauffage, Granules, Elagage | 06 28 80 26 09 |
| ● | <b>Capcir TP Terrassement</b>                           | 06 87 31 65 63 |
| ● | <b>Christofeul Frères</b> Electricité, Plomberie        | 04 68 04 30 14 |
| ● | <b>Electro'Pat</b> Electricité, Plomberie, Antenne      | 06 72 76 50 44 |
| ● | <b>Maçonnerie Capcinoise</b>                            | 04 68 04 38 93 |
| ● | <b>Point P</b> Tout matériel bâtiment                   | 04 68 04 42 54 |
| ● | <b>Sud Nettoyage</b>                                    | 04 68 04 40 44 |



# SHOPPING



## LES FERMES

- **Le Calmadou** 04 68 30 97 02

[www.lecalmadou.fr](http://www.lecalmadou.fr)

Spécialités à base de lait de brebis.

Visite gratuite et dégustations.

- **Ferme Perarnaud** 06 16 12 53 08

Spécialités à base de lait de vache.

Visite gratuite et dégustations.

- **Ferme Daban** 06 09 05 59 19

Producteur et vente de pommes de terre du Capcir.

- **Moulin de Daban** 06 09 05 59 19

Vente de farines du Capcir.



## ARTISANAT



- 15 **Création Bois** Atelier et vente 06 08 31 42 90

Gravures et objets en bois sculptés.

- **Poterie du Galbe** 06 16 76 15 06

Maison Sarda : objets en céramiques.

*Espousuille / 5 mn.*



**POINT INFO TOURISME :**

Tél. +33 (0)4 68 04 47 35 | [tourisme@formigueres.fr](mailto:tourisme@formigueres.fr)



# LE PATRIMOINE



## ÉGLISE SAINTE-MARIE DE FORMIGUÈRES

Datant du IX<sup>e</sup> siècle, monument classé, l'église Sainte-Marie est un élément majeur du patrimoine architectural de la commune. L'église est de type roman et sa fortification date du XIV<sup>e</sup> siècle sous le roi Pierre d'Aragon. Visites libres tous les jours de 9h à 17h.



## CIRCUIT FORMIGÈRES D'ANTAN

Partez à la découverte du village au travers de cartes postales anciennes. Durée : environ 1h30.







## CHAPELLE NOTRE-DAME DE VILLENEUVE



Notre-Dame de Villeneuve est une chapelle votive datant du XVIII<sup>e</sup> s. (1735) et dédiée à la Vierge Marie (Sainte Patronne du Capcir).  
Villeneuve de Formiguères : à 2 mn en voiture.  
Visites guidées tous les mercredis et samedis de 15h à 18h.  
Concerts tous les dimanches en juillet/août.  
Grande fête votive avec la procession du 16 août.



## LE SENTIER DES PÈLERINS

Partez à la découverte de l'histoire de Formiguères : Cami de Creu, Chapelle de Villeneuve, Villeneuve, tour de Creu... Durée : environ 2h



## TOUR DE CREU DE MATEMALE

Tour de surveillance, vestige du village disparu de Creu.  
Durée : environ 2h



### POINT INFO TOURISME :

Tél. +33 (0)4 68 04 47 35 | [tourisme@formigueres.fr](mailto:tourisme@formigueres.fr)

Demandez les fascicules ou téléchargez-les sur Internet.



# EN PLUS DE FORMIGUÈRES



## LOISIRS

### Laser Game + slacklines

X-treme laser game 66  
Tél. +33 (0)7 69 55 23 23  
(face au Camping la Devèze)  
[www.x-tremlasergame66.fr](http://www.x-tremlasergame66.fr)

### Biathlon laser

Initiation encadrée par un moniteur d'état  
Fred Maugery - Tél : +33 (0)6 74 82 43 49  
ESF Station de Formiguères

### Aéromodélisme

Piste d'aéromodélisme, les dimanches.  
Tél. +33 (06) 75 62 72 60 - Cami de Creu

### Parc Animalier des Angles

Lynx, ours, loups, cerfs, biches, marmottes... dans leur espace naturel.  
Tél. +33 (0)4 68 04 17 20  
[www.parc-animalier.faune-pyreneenne.fr](http://www.parc-animalier.faune-pyreneenne.fr)  
*Les Angles / 5 mn*

### Balade en chiens de traîneaux

Baptême et conduite d'attelage (été/hiver).  
Alaskan Forever  
Tél. +33 (0)6 79 66 05 66  
[www.alaskanforever-lesangles.com](http://www.alaskanforever-lesangles.com)  
*Matemale / 5 mn*



# ACTIVITÉS AUTOUR DE FORMIGUÈRES



## **Base Nautique de l'Ourson, Lac de Matemale**

Planche à voile, pédalo, kayak, canoë,  
paddle... - Tél. +33 (0)6 73 09 89 64  
[www.capcir-pyrenees.com](http://www.capcir-pyrenees.com)

*Matemale / 5 mn*

## **Grotte de Fontrabiouse**

La grotte naturelle la plus haute des  
Pyrénées. Spéléologie.  
Tél. +33 (0)4 68 30 95 55  
[www.grotte-de-fontrabiouse.com](http://www.grotte-de-fontrabiouse.com)  
*Fontrabiouse / 7 mn*

## **Base de Loisirs de la Matte, Lac de Matemale**

Acrobranche, tir à l'arc, mini-golf/practice,  
parcours VTT, balades à cheval...  
Tél. + 33 (0)6 73 09 89 64  
[www.capcir-pyrenees.com](http://www.capcir-pyrenees.com)  
*Matemale / 5mn*

## **Cinéma Le Castell**

Tél. +33 (0)6 84 83 56 03  
[www.lesangles.com](http://www.lesangles.com)  
*Les Angles / 5 mn*



**POINT INFO TOURISME :**

Tél. +33 (0)4 68 04 47 35 | [tourisme@formigueres.fr](mailto:tourisme@formigueres.fr)



# ACTIVITÉS AUTOUR DE FORMIGUÈRES



## BIEN-ÊTRE

### **Bains de Matemale**

Bains chauds, sauna, hammam, salle de musculation et cardio.

Tél. +33 (0)4 68 04 34 64

[www.matemale.fr](http://www.matemale.fr)

*Matemale / 5 mn*

### **Centre Angleo**

(ouverture en 2018)

Bains intérieurs et extérieurs, SPA...

[www.lesangles.com](http://www.lesangles.com)

*Les Angles / 5 mn*



## SPORTS

### **RANDONNÉES**

Des accompagnateurs vous guident vers des paysages époustoufflants.

### **Randonnées Col del Torn et Col de Creu**

**Authamayou Jean Luc :**

Tél. +33 (0)6 87 47 90 07

### **Randonnées thématiques**

**Jean-Pierre Kerivel :**

Tél. +33 (0)6 51 23 84 14

### **Randonnées en Capcir & GR10**

Topo-guide en vente au Point Info Tourisme





## **CYCLISME**

### **Les Pyrénées Catalanes en VTT**

40 circuits + circuit enduros  
+ tour de village. Topo-guide en vente  
au Point Info Tourisme

### **Bike Park**

Pistes de descente VTT avec remontée  
télécabine - [www.lesangles.com](http://www.lesangles.com)

*Les Angles / 5 mn*

## **ÉQUITATION**

### **Randonnées équestres**

Camping La Devèze  
labellisé accueil équestre

Tél. +33 (0)4 68 04 66 73  
[www.campingladeveze.com](http://www.campingladeveze.com)

### **Randonnées avec ânes**

Vagabond'âne  
Tél. +33 (0)4 68 04 41 22  
[www.vagabondane.com](http://www.vagabondane.com)

## **PÊCHE**

### **Pêche à la truite au lac de l'Olive**

Voir p. 15 - Tél. +33 (0)4 68 04 47 35

### **Pêche à la mouche aux lacs des Camporells**

Voir p. 17 - Tél. +33 (0)4 68 66 88 38



**POINT INFO TOURISME :**

Tél. +33 (0)4 68 04 47 35 | [tourisme@formigueres.fr](mailto:tourisme@formigueres.fr)



# ENVIE DE NOUVELLES SENSATIONS ?



## LES ACTIVITÉS LUDIQUES ET SPORTIVES

Vivez des moments inoubliables en famille  
ou entre amis :

- Canyoning (été et hiver en eaux chaudes)
- Rafting et hydrospeed
- Escalade
- Via Ferrata
- VTT et Quad bike
- Parapente
- Biathlon laser
- Spéléologie
- Montgolfière



**Réservation sur place :**  
**Skiset** (centre du village)  
Tél. +33 (0)4 68 30 58 54

## AVENTURE PYRÉNÉENNE

Aventure Pyrénéenne est une  
agence spécialisée dans les ac-  
tivités de pleine nature.

Au travers de ce partenaire, nous  
vous proposons des sorties en-  
cadrées par des professionnels  
sélectionnés pour la qualité de  
leurs prestations.

### **Aventure Pyrénéenne**

Tél. +33 (0)4 68 30 58 54

[www.aventure-pyreneenne.com](http://www.aventure-pyreneenne.com)



# SORTIR DES SENTIERS BATTUS



## RANDONNÉES DÉCOUVERTE ACCOMPAGNÉES



Partez à la découverte des sentiers oubliés et des sites insolite autour de Formiguères. Accompagné d'un guide local, vous découvrez la faune et la flore pyrénéenne et vous visitez des lieux que seuls les initiés connaissent.

### RANDONNÉES JOURNÉE

#### Randonnée « Art de vivre catalan »

A partir de 7-8 ans. Durée : 4h.

Le + : grillade catalane inclus

#### Journée à l'étang du Laurenti :

A partir de 12 ans. Durée : 4h30.

Le + : une réserve biologique fréquentée par les isards

#### Vallée du Galbe et Pierres Ecrites :

A partir de 12 ans. Durée : 5h30.

Le + : marmottes, isards, vautours et pierres du néolithique

### RANDONNÉES DEMI-JOURNÉE

#### Village abandonné des iglesiettes :

A partir de 5-6 ans. Durée : 2h30.

Le + : sentier des bergers, goûter montagnard

#### Vallée oubliée des Garrotxes :

A partir de 7-8 ans. Durée : 2h30.

Le + : la nature sauvage avec vue sur le Canigou



### POINT INFO TOURISME :

Tél. +33 (0)4 68 04 47 35 | [tourisme@formigueres.fr](mailto:tourisme@formigueres.fr)



## SERVICES URGENCES

Gendarmerie et secours montagne : **17**

Poste secours CRSA :

**+33 (0)4 68 30 30 57**

ou **+33 (0)4 68 04 51 03**

Pompier : **18** (fixe) ou **112** (portable)

Samu : **15**

Centre antipoison : **+33 (0)4 67 63 24 01**

## CONDITIONS ROUTIÈRES :

Pour consultez l'état des routes en direct :  
[www.formigueres.fr](http://www.formigueres.fr)

## POINT INFO TOURISME FORMIGUÈRES

1 Place de l'Eglise - 66210 Formiguères

Tél. +33 (0)4 68 04 47 35

[tourisme@formigueres.fr](mailto:tourisme@formigueres.fr)



## STATION DE SKI DE FORMIGUÈRES

La Calmazeille - 66210 Formiguères

Tél. +33 (0)4 68 04 43 75

[station@formigueres.fr](mailto:station@formigueres.fr)



Suivez #formigueres sur les réseaux  
sociaux : Facebook, Instagram, Twitter  
[www.formigueres.fr](http://www.formigueres.fr)